

LITTLE HEAVEN - PARCOURS DU RUISSEAU BLUE SUPÉRIEUR

Excursion en milieu sauvage et reclus, dans le décor saisissant de la partie nord du parc national Jasper



Ce sentier vous convient-il?

Ce parcours sauvage et reclus est recommandé aux excursionnistes chevronnés qui maîtrisent bien les techniques de déplacement dans l'arrière-pays. Il comporte plusieurs points forts, dont le col McLaren, les lacs Topaz et Caribou ainsi que les vues panoramiques sur le bassin hydrographique du haut Blue. L'excursion complémentaire jusqu'au lac Azure et au col Hardscrabble est impressionnante, mais elle suppose des déplacements dans de la végétation dense. Certains cours d'eau importants sont dépourvus de pont. La traversée à gué peut être dangereuse, et les rivières sont parfois infranchissables en période de crue.



Entretenu (faible fréquence), sauf au col McLaren – non entretenu



64 km aller seulement



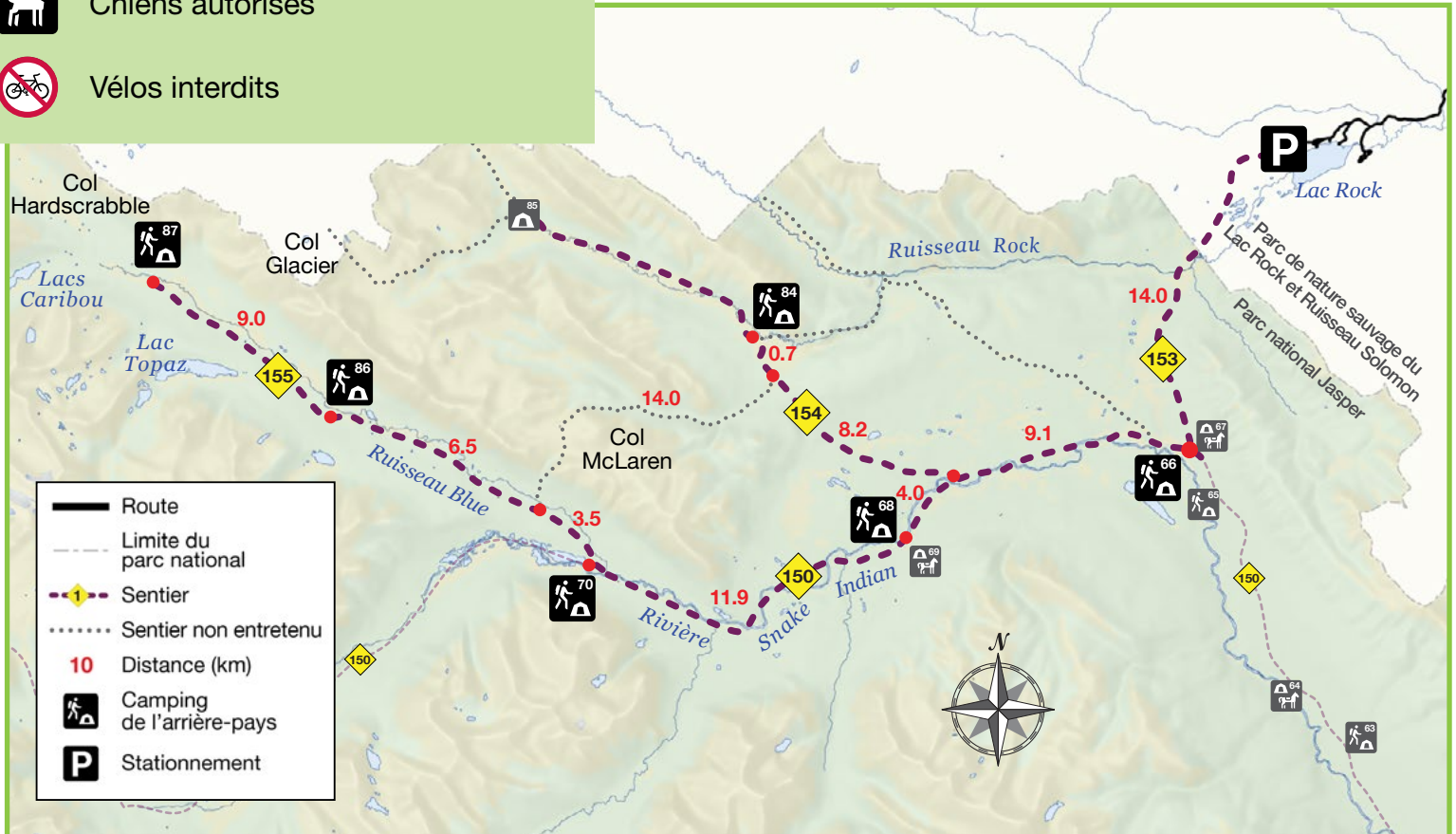
De 7 à 10 jours



Chiens autorisés



Vélos interdits



Détails

L'excursion débute et se termine au lac Rock, en Alberta. Vous parcourrez d'abord 1,5 km sur un ancien chemin. Au premier carrefour, suivez le sentier jusqu'au ruisseau Willow et franchissez la limite du parc national Jasper au 5^e kilomètre. Le premier camping se trouve au ruisseau Willow (n° 66), le long du sentier de la Limite-Nord. Dirigez-vous vers l'ouest sur le sentier de la Limite-Nord jusqu'au carrefour Glacier-Little Heaven, au 27^e kilomètre. Le sentier du Col-Glacier passe en amont du ruisseau Deer et grimpe jusqu'aux prés qui entourent le camping Little Heaven (n° 84). Ce camping et le carrefour McLaren se trouvent juste avant un chalet de patrouille de Parcs Canada. Le parcours du Col-McLaren (non entretenu, 14 km) suit le ruisseau Deer sur la majeure partie de son tracé avant de grimper jusqu'aux prés alpins du magnifique col McLaren. Après une montée abrupte, il croise le sentier du côté nord du ruisseau Blue. Vous pouvez alors tourner à droite pour explorer le bassin hydrographique du haut Blue ou à gauche pour regagner le sentier de la Limite-Nord.

Dans la superbe vallée du haut Blue, vous traverserez de vastes prés en route vers les pics du chaînon The Ancient Wall. Au carrefour McLaren, le sentier longe le haut Blue en direction nord-ouest. Le camping Ancient Wall (n° 86, pour randonneurs et cavaliers) est situé à un peu plus de 6 km du carrefour. Le lac Topaz, auquel vous pouvez accéder en remontant la vallée sur 1,7 km, est une destination qui vaut le détour, mais cette excursion complémentaire exige des techniques d'orientation et une traversée à gué du ruisseau Blue. À 15,5 km du carrefour McLaren, vous arriverez au camping Natural Arch (n° 87), qui accueille les randonneurs et les cavaliers. Vous devrez parcourir 1,5 km de plus pour vous rendre au point de vue Natural Arch, d'où vous aurez une vue imprenable sur une arche creusée naturellement dans la montagne en calcaire. Il est également possible d'explorer les lacs Caribou dans ce secteur.

Pour terminer votre excursion, redescendez le bassin hydrographique du ruisseau Blue jusqu'au camping du Ruisseau-Blue (n° 70), le long du sentier de la Limite-Nord. Le long des 39 km de parcours qui vous ramèneront au point de départ du sentier du Lac-Rock, profitez de l'occasion pour faire une courte excursion complémentaire de 400 m jusqu'aux chutes Welbourne.



- **Ce parcours ne bénéficie d'à peu près aucun entretien. Certains tronçons du sentier sont envahis par la végétation, ce qui réduit les lignes de vue. Il faut posséder de solides techniques d'orientation.**

- **Un grand nombre de rivières et de ruisseaux sont dépourvus de pont. Il pourrait être dangereux ou impossible de les traverser à gué. Ce parcours est déconseillé en période de crue.**
- **Les ponts et les chemins de rondins ne sont pas entretenus. Dans les zones marécageuses, certains chemins de rondins ont été enlevés par mesure de sécurité.**
- **Les campings sont rudimentaires.**
- **Les chevaux ne peuvent pas franchir le col McLaren par suite de l'enlèvement du chemin de rondins à l'ouest du camping Little Heaven.**
- **La vallée du haut Blue est sillonnée d'anciens parcours qui offrent des possibilités d'exploration fascinantes. Il faut à tout prix posséder de solides techniques d'orientation.**
- **Le sentier du Ruisseau-Rock et le sentier de la Limite-Nord sont fermés du 1^{er} novembre au 15 mai de chaque année pour assurer la conservation du caribou.**



ÊTES-VOUS PRÉPARÉ?

Vous êtes responsable de votre sécurité.

Consultez le [Guide de planification d'excursions en arrière-pays du parc national Jasper](#) :

- descriptions des types de sentiers et des installations de camping;
- listes du matériel à apporter;
- pratiques de camping responsables;
- renseignements sur la sécurité.

Avant de partir, vérifiez les conditions météorologiques ainsi que l'état des sentiers et des routes sur le site :

parcsCanada.gc.ca/sentiers-jasper

CARTES

Carte SNRC :


Rock Lake 83E/8
Blue Creek 83E/7

Carte National Geographic :

Jasper North







PERMIS DE CAMPING

Le permis de camping dans l'arrière-pays est obligatoire pour toutes les randonnées avec coucher. Vous pouvez en obtenir un en ligne à reservations.pc.gc.ca ou en composant le 1-877-737-3783.

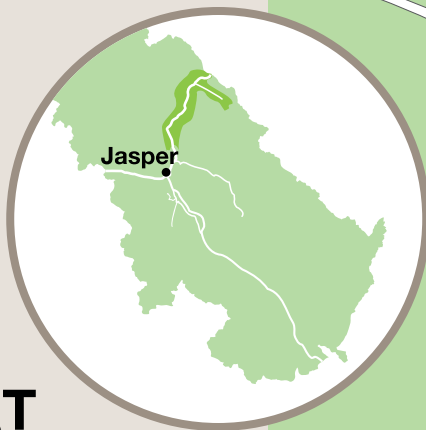




Renseignements sur les campings

Camping	Altitude (m)	Description	Nbre d'empl.	Type de toilettes	Rangement des provisions	UTM
66 Ruisseau-Willow – Randonneurs 	1 360 m	Aire de camping simple près du ruisseau Willow. Le camping pour cavaliers se trouve sur la berge opposée.	4	Sèche	Câble	11U 410612 - 5914645
84 Little Heaven 	1 720 m	Aire de camping non entretenue en bordure d'un pré au carrefour Glacier-McLaren.	4	À barre	Câble	11U 396428 - 5917532
86 Ancient Wall 	1 707 m	Aire de camping simple, qui est près du ruisseau Blue.	4	Sèche	Aucun	11U 382686 - 5915583
87 Natural Arch 	1 795 m	Aire de camping rudimentaire en bordure d'un pré.	4	Sèche	Perche	11U 376081 - 5920440
70 Ruisseau-Blue 	1 520 m	Aire de camping simple, qui est partagée avec des groupes de chevaux, dans la forêt près du ruisseau Blue.	4	À barre	Perche	11U 391067 - 5910390
68 Welbourne – Randonneurs 	1 440 m	Aire de camping simple près du ruisseau Willow. Le camping pour cavaliers se trouve sur la berge opposée.	4	À barre	Perche	11U 400416 - 5911090

POUR VOUS RENDRE AU POINT DE DÉPART



Lac Rock

Ce point de départ se trouve à l'extérieur du parc, dans le parc de nature sauvage Willmore.

- Empruntez la route 16 en direction est, sur environ 70 km, en direction de Hinton.
- Tournez vers le nord sur la route 40 et parcourez environ 40 km.
- Tournez en direction ouest à la sortie du lac Rock, puis parcourez 32 km sur un chemin de gravier jusqu'au lac Rock.
- Cherchez les panneaux indiquant le parc de nature sauvage Willmore et le terrain de stationnement du point de départ du sentier. Vous devez éviter de garer votre véhicule au camping du Lac-Rock.

LIMITE NORD



Centre d'accueil du parc provincial du Mont-Robson

- Route
- Camping
- Début de sentier

carte non à l'échelle