

SENTIER DE LA LIMITE-SUD

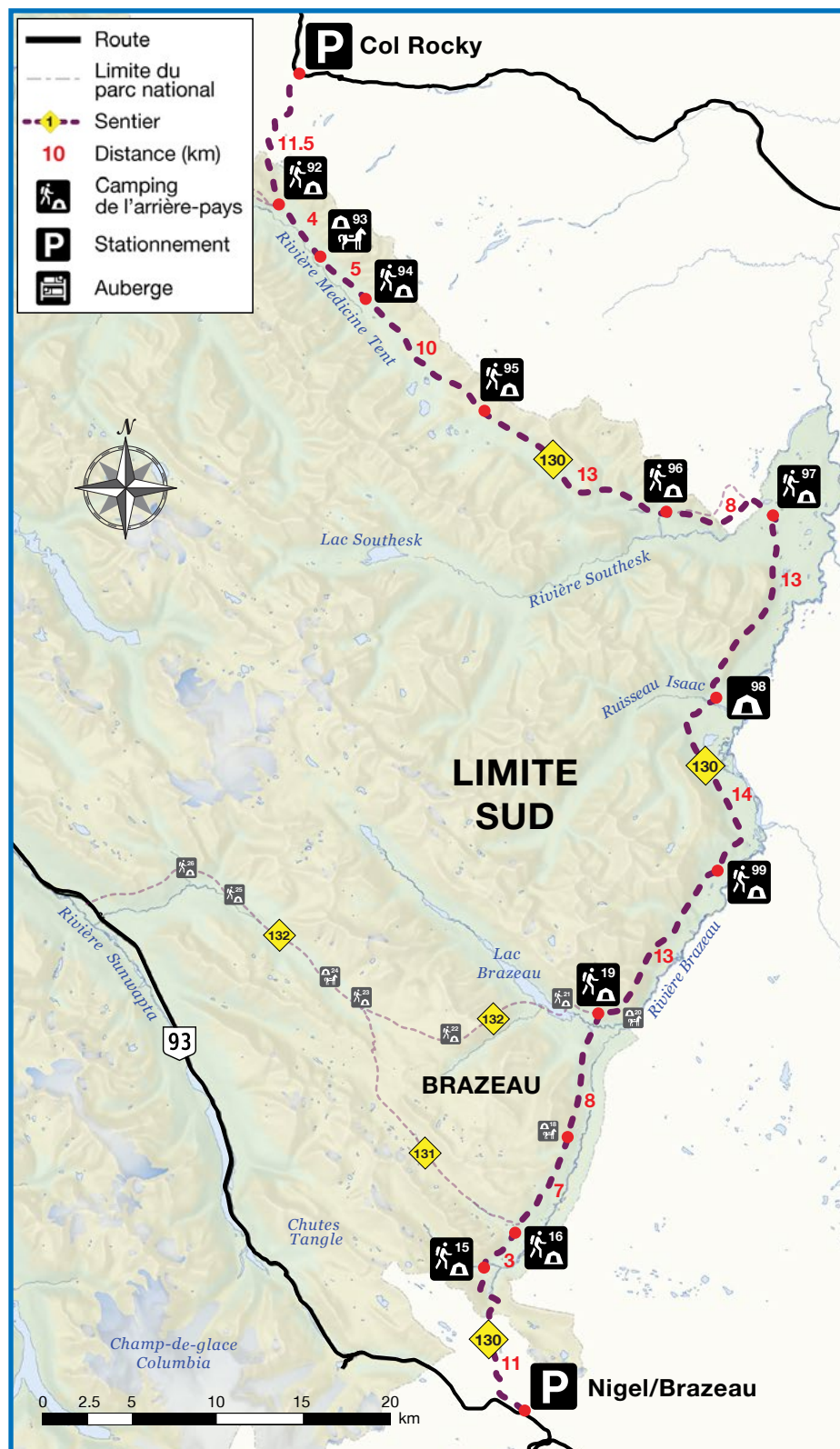
Une excursion de longue distance en milieu reculé pour les randonneurs expérimentés

-  Sentier entretenu, faible priorité
-  121 km aller seulement
-  De 7 à 10 jours
-  Chiens autorisés
-  Chevaux autorisés
-  Vélos interdits

Ce sentier vous convient-il?

Le sentier de la Limite-Sud est un itinéraire sauvage en milieu reculé, recommandé aux utilisateurs ayant des compétences et une expérience considérables dans l'arrière-pays. Le sentier peut être envahi par la végétation et difficile à trouver par endroits; vous devez savoir vous orienter. La plupart des ruisseaux et rivières ne sont pas enjambés par un pont. Les traversées à gué peuvent être dangereuses. Les rivières peuvent être impossibles à traverser en période de crue.

Ses points forts sont les vues dégagées du col Cairn et du col Rocky (Cardinal), les rivières alimentées par les glaciers et la solitude.



Détails

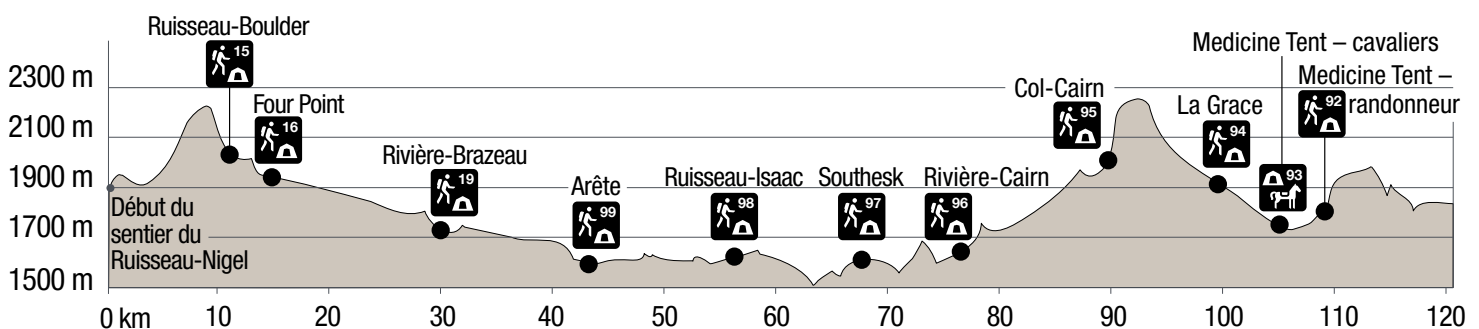
Le sentier commence au point de départ du sentier du Ruisseau-Nigel, et monte jusqu'au col Nigel pour traverser près des sources de la rivière Brazeau. Suivez la rivière Brazeau au-delà du camping Wolverine-Sud (km 21) jusqu'à une jonction près du camping de la Rivière-Brazeau (km 30). Cette première section du sentier fait partie de la populaire et entretenue boucle Brazeau.

Sur le sentier de la Limite-Sud, continuez à remonter la vallée pour arriver aux campings Arête et du Ruisseau-Isaac. Il y a des traversées de rivières sans pont qui peuvent ne pas être franchissables en période de crue. Peu après le camping Southesk (km 67), le sentier de randonnée traverse la rivière Southesk et la limite du parc national sur un pont suspendu. Il se trouve à l'extérieur du parc pendant 1,5 km avant de rejoindre le sentier principal sur la rive nord de la rivière. Suivez les vallées des rivières Southesk et Cairn jusqu'aux prairies alpines ouvertes du col Cairn. Descendez la rivière Medicine Tent jusqu'à la jonction avec le sentier du col Rocky. Après avoir franchi le col Rocky, ce sentier descend vers la rivière Cardinal. Cette section du sentier, avant et après le passage à gué de la rivière, peut nécessiter l'utilisation de techniques d'orientation. Le point de départ du sentier se trouve à un peu plus de 4 km de la rivière. Ce sentier peut se parcourir jusque tard dans la saison (début d'octobre).



- **Faites attention aux sentiers de contournement des randonneurs qui se séparent du sentier principal pour chevaux à certaines traversées de la rivière. Plus précisément, en aval du camping Four Point, en aval du camping Arête et dans le secteur Southesk.**
- **Surveillez les réorientations et les balises de sentier connexes dans les secteurs où les ponts et les sentiers ont été emportés par les eaux, notamment entre le camping de la Rivière-Brazeau et le col Cairn.**
- **La randonnée n'est pas recommandée en période de crue.**
- **Les feux sont permis uniquement dans les foyers désignés.**
- **La distance entre les points de départ des sentiers est d'environ 300 km. Prévoyez un moyen de transport.**
- **Les termes « col Cardinal » et « col Rocky » sont souvent utilisés pour désigner le même col. Le nom « col Cardinal » apparaît sur les cartes topographiques.**
- **Les portions Brazeau et Poboktan de ce sentier sont fermées pour la conservation du caribou du 1er novembre au 15 mai.**

Profil topographique



ÊTES-VOUS PRÉPARÉ?

Vous êtes responsable de votre sécurité.

Consultez le [Guide de planification d'excursions en arrière-pays du parc national Jasper](#) :

- descriptions des types de sentiers et des installations de camping;
- listes du matériel à apporter;
- pratiques de camping responsables;
- renseignements sur la sécurité.

Avant de partir, vérifiez les conditions météorologiques ainsi que l'état des sentiers et des routes sur le site :

parcscanada.gc.ca/sentiers-jasper

CARTES

1:50,000 : Medicine Lake 83C/13

Mountain Park 83C/14

Southesk Lake 83C/11

George Creek 83C/10

Job Creek 83C/7

Sunwapta Peak 83C/6

Columbia Icefield 83C/3

Carte National Geographic : Jasper South

PERMIS DE CAMPING

Le permis de camping dans l'arrière-pays est obligatoire pour toutes les randonnées avec coucher. Vous pouvez en obtenir un en ligne à reservations.pc.gc.ca ou en composant le 1-877-737-3783.



Remarque :

Autre possibilité de point de départ





Les randonneurs ont aussi la possibilité d'accéder au sentier de la Limite-Sud à partir du point de départ du sentier du Ruisseau-Poboktan, sur la route 93. Ce parcours longe le ruisseau Poboktan, franchit le col Poboktan et se poursuit au-delà du lac Brazeau. Il rejoint le sentier décrit ci-dessus à 2,6 km à l'est du lac Brazeau. La distance totale de l'excursion est de 116 km et il faut de 7 à 10 jours pour parcourir le sentier.

Consultez le [Guide de l'arrière-pays du Sentier du Col-Jonas/du Ruisseau-Poboktan](#) pour plus de détails.















Historique

Historiquement, le sentier de la Limite-Sud s'étendait du point de départ du sentier du Col-Nigel, au sud, jusqu'au lac Beaver, au nord. En 2003, un incendie de forêt et de fortes crues ont abîmé le sentier allant du ruisseau Climax au lac Jacques. Cette section est impraticable en raison des arbres tombés, des nouvelles pousses et des dommages causés au sentier par l'affaissement. De plus, il n'y a pas de pont sur la rivière Rocky au nord du ruisseau Climax. Le sentier est maintenant plus court et le point de départ du sentier nord se trouve à l'extérieur du parc national, par le col Rocky.

Renseignements sur les campings

Camping	Altitude (m)	Description	Nbre d'empl.	Type de toilettes	Rangement des provisions	UTM
15 Ruisseau-Boulder 	2 036 m	Camping offrant de belles vues; situé près de la rivière Brazeau.	4	Sèche	Casiers à provisions	11U 492962-5790100
16 Four Point 	1 935 m	Camping boisé à proximité de la rivière Brazeau, offrant de belles vues. Le sentier de l'Épaulement-Jonas débute juste au-delà du camping.	8	Sèche	Casiers à provisions	11U 494770-5792240
19 Rivière-Brazeau 	1 737 m	Camping boisé, situé non loin de la rivière Brazeau.	4	Sèche	Casiers à provisions	11U 499608-5804813
99 Arête 	1 647 m	Aire de camping simple, dans la forêt, sur une rive surplombant la rivière Brazeau.	4	À barre	Perche	11U 506649-5813317



Campground		Elevation (m)	Description	# of sites	Toilet Type	Food Storage	UTM
98	Ruisseau-Isaac 	1 605 m	Aire de camping simple dans une petite prairie avec quelques vues sur les montagnes.	4	Sèche	Lockers	11U 506581 - 5823234
97	Southesk  	1 590 m	Jolie aire de camping au bord d'un petit lac avec vue sur les montagnes.	4	Sèche	Perche	11U 509593 - 5833803
96	Rivière-Cairn  	1 673 m	Belle aire de camping sur la rive de la rivière Cairn avec vue sur les montagnes.	4	À barre	Perche	11U 502779 - 5834066
95	Col-Cairn 	2 074 m	Jolie aire de camping au bord d'une prairie avec vue sur les montagnes.	4	Sèche	Perche	11U 493151 - 5839715
94	La Grace  	1 940 m	Aire de camping simple au bord d'une prairie avec vue sur les montagnes.	4	À barre	Perche	11U 486511 - 5846015
93	Medicine Tent - cavaliers   	1 773 m	Aire de camping simple pour cavaliers, de l'autre côté de la rivière Medicine Tent, à partir du sentier principal.	4	À barre	Rien	11U 482937 - 5849194
92	Medicine Tent - randonneur   	1 721 m	Petite aire de camping dans la forêt, sur la rive de la rivière Medicine Tent.	4	À barre	Perche	11U 480791 - 5851834

Col Rocky

Ce point de départ de sentier est situé à l'extérieur du parc national Jasper, sur la route forestière 734. La distance totale en sens unique est d'environ 150 km, dont le dernier tiers sur une route de gravier.

- Prenez la route 16 Nord depuis Jasper en direction de Hinton.
- Juste avant Hinton, tournez vers le sud sur la route 40. Continuez et traversez le hameau de Cadomin.
- Montez jusqu'au sommet de la ligne de partage des eaux Cardinal et redescendez de 1,7 km de l'autre côté jusqu'au stationnement du point de départ du sentier situé du côté ouest de la route.

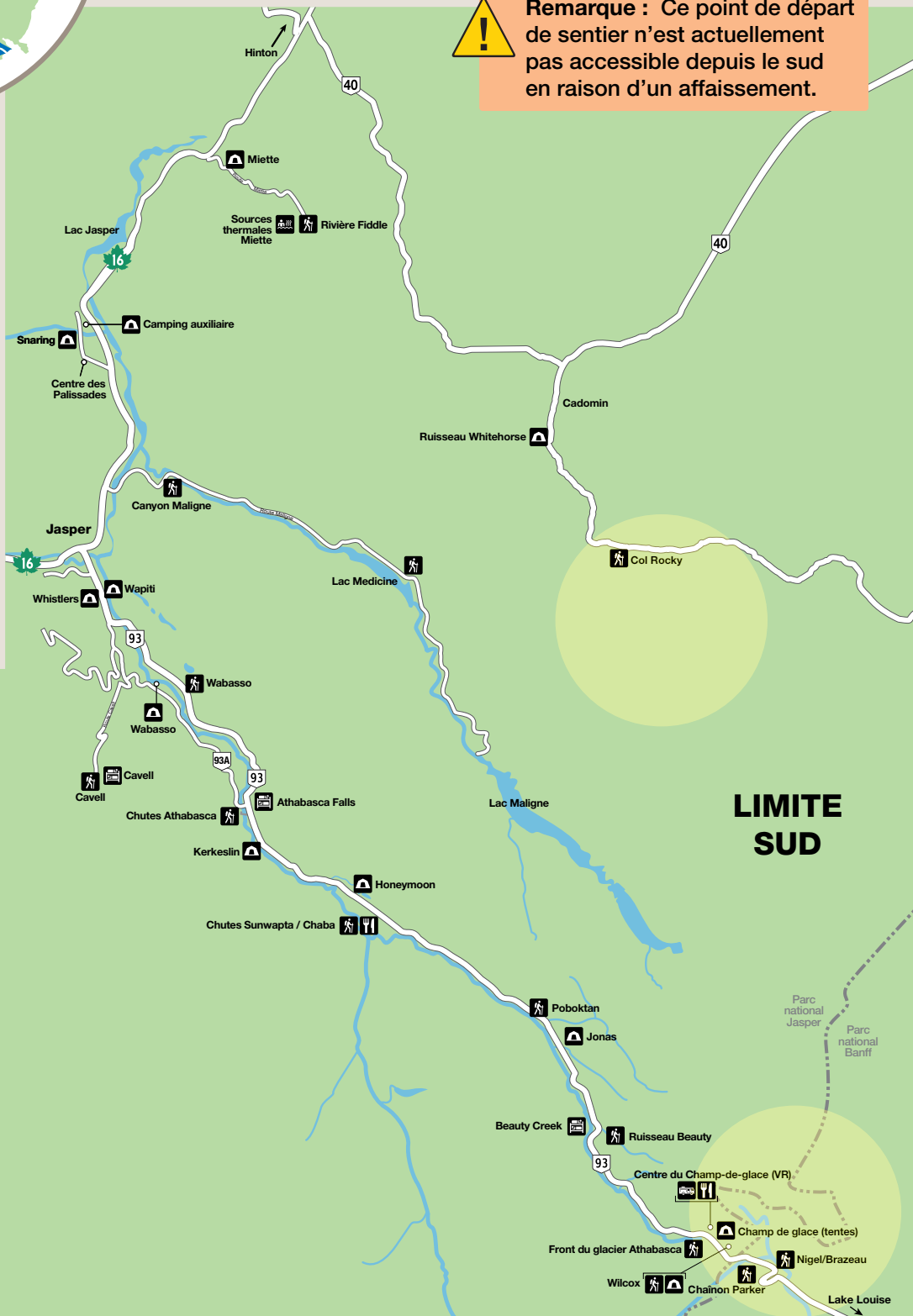


Remarque : Ce point de départ de sentier n'est actuellement pas accessible depuis le sud en raison d'un affaissement.

POUR VOUS RENDRE AU POINT DE DÉPART

Ruisseau Nigel

116 km au sud de Jasper, sur la promenade des Glaciers.



	Route
	Camping
	Début de sentier
	Auberge
	Nourriture

carte non à l'échelle